





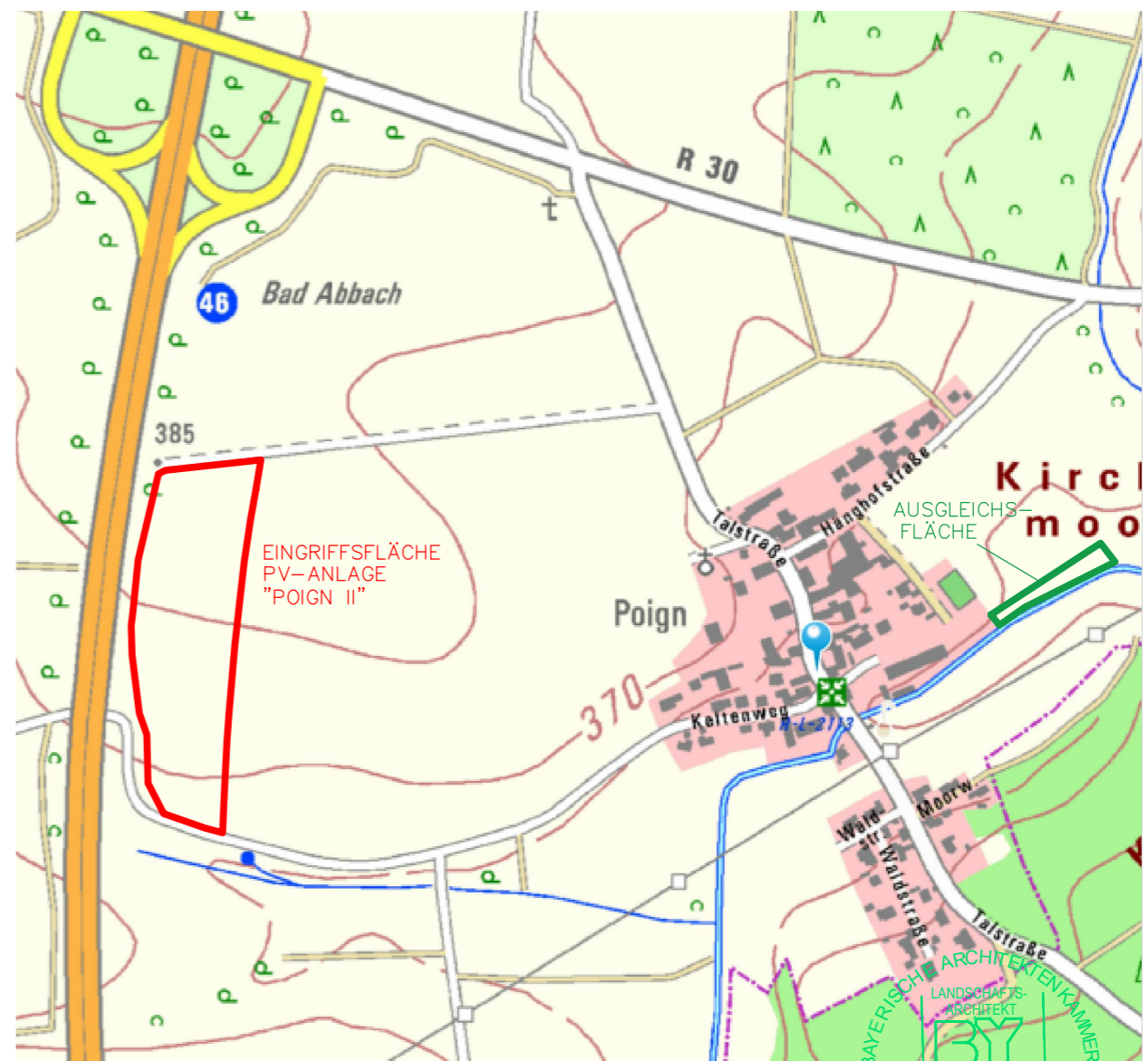
LEGENDE

-  GRENZE DES RÄUMLICHEN GELTUNGSBEREICHES
-  FLÄCHE FÜR MASSNAHMEN ZUM SCHUTZ, ZUR PFLEGE UND ZUR ENTWICKLUNG VON NATUR UND LANDSCHAFT  
= AUSGLEICHSFLÄCHE AUF DER FL.NR. 28 TF, G.MKG. POIGN (TATSÄCHLICHE FLÄCHENGRÖSSE 2.390 QM, ANERKANNT MIT 2.750 QM (S. TABELLE IM PLAN))  
DIE FESTGESETZTE AUSGLEICHSFLÄCHE IST DAUERHAFT FÜR DIE ZEIT DER PHOTOVOLTAIKNUTZUNG ZU ERHALTEN.
-  EXTENSIVES GRÜNLAND (1.670 QM)
  - ANSAAT MIT AUTOCHTHONER REGIO-SAATGUTMISCHUNG FÜR ARTEN-REICHES EXTENSIVGRÜNLAND (RSM REGIO 16)
  - ANWALZEN DES SAATGUTES
  - NACH AUSBRINGEN DES SAATGUTES BEI 10 BIS 15 CM WUCHSHÖHEN ZUR UNKRAUTBEKÄMPFUNG UND FÜR SCHNELLEN NARBENSCHLUSS SOG. "SCHRÖPFSCHNITT" DURCHFÜHREN
  - WEITERE PFLEGE: ABSOLUTE BEWIRTSCHAFTUNGSRUHE IM FRÜHJAHR (15.03. BIS 14.06.), ZWEIMALIGE JÄHRLICHE PFLEGEMAHD (1. SCHNITT 15.06.–10.07.; 2. SCHNITT 01.09.–30.09.)

DAS MAHDGUT IST VON DER FLÄCHE ZU ENTFERNEN. KEINE DÜNGE- ODER PFLANZENSCHUTZMASSNAHMEN ZULÄSSIG.
-  OBSTBÄUME (6 STÜCK)  
MINDESTQUALITÄT: HOCHSTAMM; 3xv., m.B., STU 14–16 CM
  - 2 APFEL                    2 ZWETSCHGE
  - 2 BIRNE
-  GEHÖLZPFLANZUNG (100 %; CA. 720 QM; 388 STÜCK)
  - REIHENABSTAND CA. 1 M, ABSTAND IN DER REIHE CA. 1,5 M, REIHEN DIAGONAL VERSETZT, AUSSCHLIESSLICH AUTOCHTHONES PFLANZENMATERIAL ZULÄSSIG
  - STRÄUCHER (CA. 95 %; 370 STÜCK)  
MINDESTQUALITÄT: VERPFLANZTE STRÄUCHER, o.B., HÖHE 60–100 CM; PFLANZUNG IN GRUPPEN ZU MIND. 3–5 STÜCK EINER ART;
 

45 STK CORNUS SANGUINEA	– RÖTER HARTRIEGEL	
30 STK CORYLUS AVELLANA	– HASELNUSS	
50 STK EUONYMUS EUROPÆUS	– PFAFFENHÜTCHEN	
45 STK LIGUSTRUM VULGARE	– LIGUSTER	
80 STK PRUNUS SPINOSA	– SCHLEHE	
45 STK ROSA ARVENSIS	– ACKER-ROSE	
30 STK SAMBUCUS NIGRA	– SCHWARZ- HOLUNDER	
45 STK VIBURNUM LANTANA	– WOLLIGER SCHNEEBALL	
  - BÄUME 2. WUCHSKLASSE (CA. 5%; 18 STÜCK)  
MINDESTQUALITÄT: HEISTER, 2xv., o.B., Höhe 125–150 CM  
GLEICHMÄSSIGE VERTEILUNG IN DEN PFLANZFLÄCHEN
 

6 STK ACER CAMPESTRE	– FELD-AHORN	
6 STK CARPINUS BETULUS	– HAINBUCH	
6 STK MALUS SYLVESTRIS	– WILD-APFEL	
  - KEINE DÜNGE- ODER PFLANZENBEHANDLUNGSMASSNAHMEN
  - FOLGENDE MINDESTGRENZABSTÄNDE SIND ZU LANDWIRTSCHAFTLICHEN FLÄCHEN ZU BEACHTEN: 4 M MIT BÄUMEN, 2 M MIT STRÄUCHERN
  -  SICHERUNG DER GRENZE DER AUSGLEICHSFLÄCHE DURCH EICHENPFÄHLE (PFAHLLÄNGE 1,50 M; EINBAUTIEFE 0,50 M)



ÜBERSICHTSLAGEPLAN – OHNE MASSSTAB

Nr. 1	Stellungnahme S41-LRA Regensburg vom 22.03.18	28.03.18	Strohmeier
GEÄNDERT	ANLASS	DATUM	NAMESNZ.

<p>VORHABEN: Vorhabenbezogener Bebauungs- mit Grünordnungsplan "SONDERGEBIET FÜR REGENERATIVE ENERGIEN/SONNENENERGIE POIGN II"</p> <p>ZEICHNUNG: "Ausgleichsflächenplan" (Fl. Nr. 28 TF, Gmkg. Poign)</p> <p>VORHABENSTRÄGER: Axel Ipfelkofer Jakob-Klar-Straße 7 80796 München</p>	<p>PLAN.NR.: /ANLAGE-NR.: 2.0</p> <p>MASS-STAB: 1:1.000</p> <table border="1" style="width: 100%; border-collapse: collapse;"> <thead> <tr> <th>DATUM</th> <th>NAME</th> </tr> </thead> <tbody> <tr> <td>ENTW.: Januar'18</td> <td>ST</td> </tr> <tr> <td>GEZ.: Januar'18</td> <td>ST</td> </tr> <tr> <td>GEPR.: Februar'18</td> <td>ESKA</td> </tr> <tr> <td>PLAN-GR.: 39,5x59,4 cm</td> <td></td> </tr> <tr> <td>PROJ.-NR.: 17-116</td> <td></td> </tr> </tbody> </table> <p>PLANUNG: dipl.-Ing. gerald eska landschaftsarchitekt ELSA-BRÄNDSTRÖM-STR. 3, 94327 BOGEN FON 0422/8054-50 FAX 8054-51 info@eska-bogen.de   www.eska-bogen.de</p>	DATUM	NAME	ENTW.: Januar'18	ST	GEZ.: Januar'18	ST	GEPR.: Februar'18	ESKA	PLAN-GR.: 39,5x59,4 cm		PROJ.-NR.: 17-116	
DATUM	NAME												
ENTW.: Januar'18	ST												
GEZ.: Januar'18	ST												
GEPR.: Februar'18	ESKA												
PLAN-GR.: 39,5x59,4 cm													
PROJ.-NR.: 17-116													