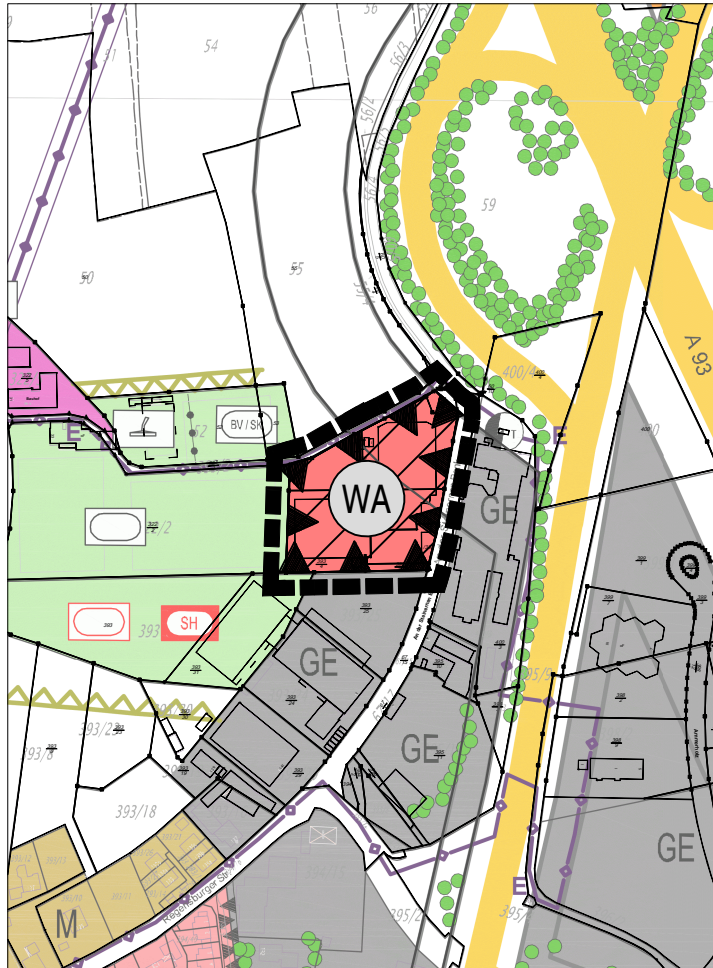





BERICHTIGUNG

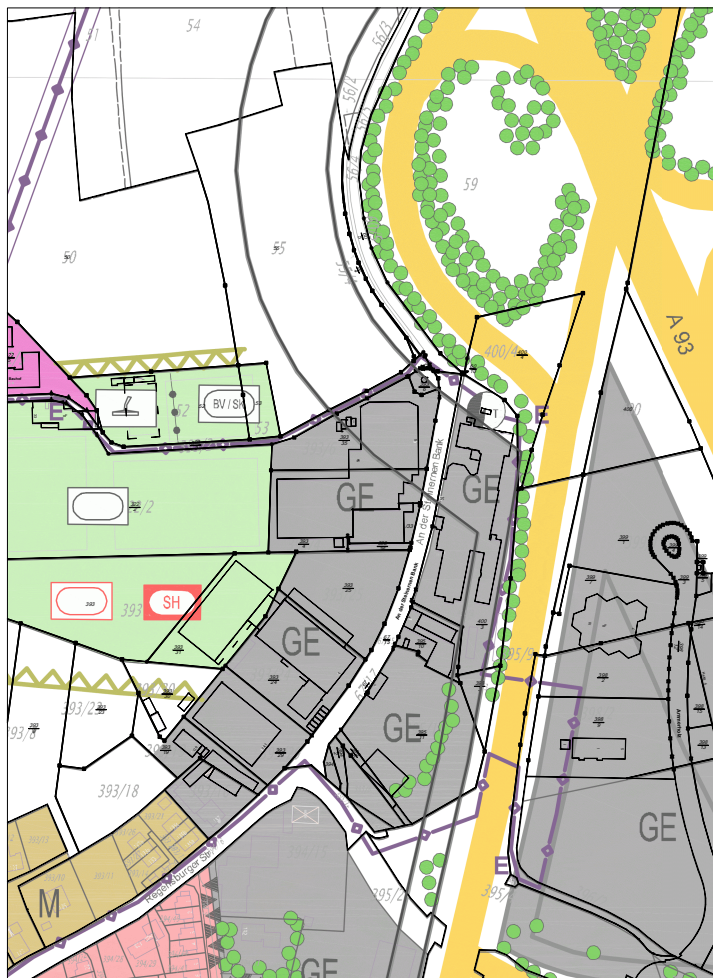


LEGENDE

-  Räumlicher Geltungsbereich der Deckblattänderung
-  Allgemeines Wohngebiet
-  Umgrenzung v. Flächen für Vorkehrungen zum Schutz gegen schädliche Umwelteinwirkungen gem. §5 (2) Nr. 6 BauGB

Alle nicht berührten Planzeichen sind der Legende des rechtswirksamen Flächennutzungsplanes zu entnehmen.

WIRKSAMER FLÄCHENNUTZUNGSPLAN



FLÄCHENNUTZUNGSPLAN

Gemeinde Pentling
Landkreis Regensburg



BERICHTIGUNG zur Aufstellung des
vorhabenbezogenen Bebauungsplanes
"AN DER STEINERNEN BANK"

FLURNR.: 393/6(TF), 393/33, 393/35, 393/36 UND 393/4 DER
GEMARKUNG PENTLING

Fassung: 06.10.2017

M 1 : 5.000



PLANVERFASSER:

DIPL.-ING. FH BERNHARD BARTSCH
LANDSCHAFTSARCHITEKT BDLA
STÄDTEPLANER SRL



BERGSTRASSE 25
93161 SINZING
TEL 0941 463 709-0
FAX 0941 463 709-22
INFO @ B-BARTSCH.DE